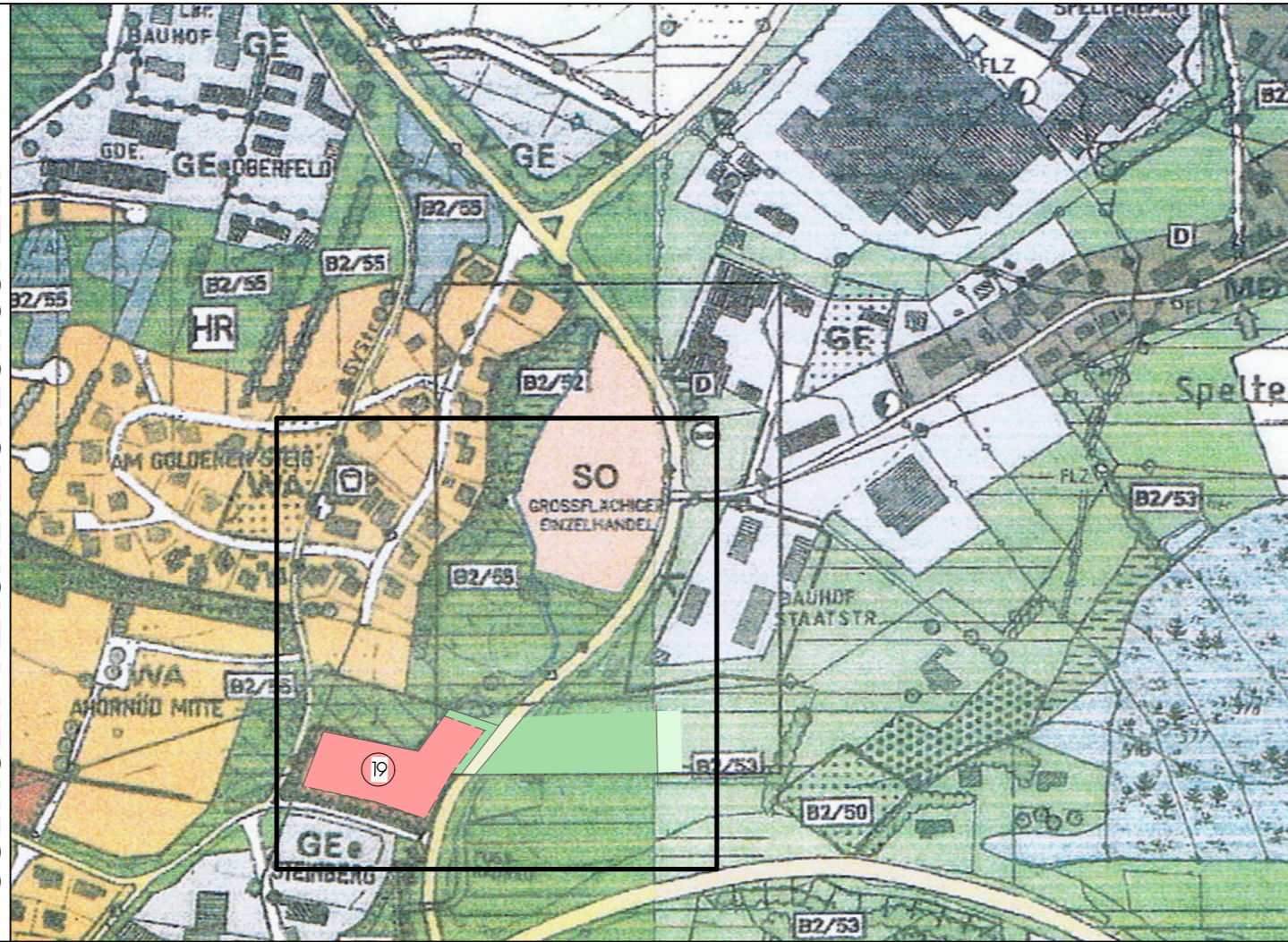
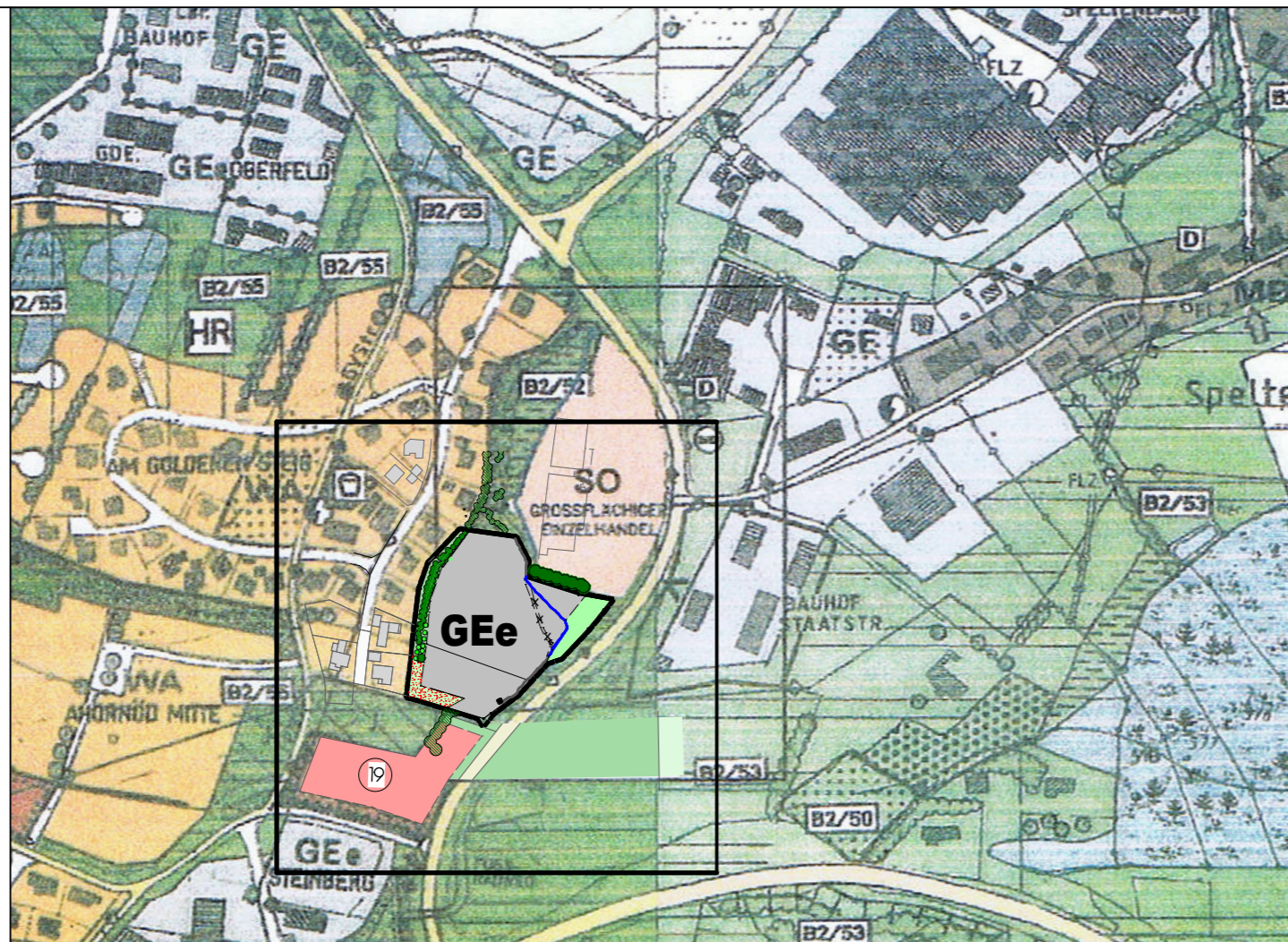


ÄNDERUNG DES FLÄCHENNUTZUNGSPLANES MIT DECKBLATT NR. 33 STADT FREYUNG

GÜLTIGER FLÄCHENNUTZUNGSPLAN



FORTSCHREIBUNG FLÄCHENNUTZUNGSPLAN

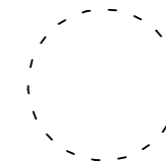


1. VERFAHREN:

Aufstellungsbeschuß am 12.04.2021
 Bürgerbeteiligung (vorgezogen) vom 29.06.2023 bis 28.07.2023
 Beteiligung der Träger öffentlicher Belange (vorgezogen) vom 24.05.2023 bis 26.06.2023
 Billigungsbeschuß am
 Auslegungsbeschuß am
 Bürgerbeteiligung vom bis
 Beteiligung der Träger öffentlicher Belange vom bis
 Feststellungsbeschuß am

Freyung, den

Dr. Olaf Heinrich, 1. Bürgermeister

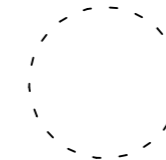


2. GENEHMIGUNG:

Das Landratsamt Freyung-Grafenau hat den Flächennutzungsplan (Deckblatt Nr. 33) mit Bescheid vom Nr. gemäß § 6 BauGB genehmigt.

Freyung, den

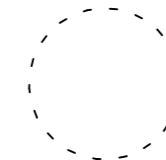
i.A.



3. AUSFERTIGUNG:

Dr. Olaf Heinrich, 1. Bürgermeister

Freyung, den



4. BEKANNTMACHUNG:

Die Stadt Freyung hat die Genehmigung des Flächennutzungsplanes (Deckblatt Nr. 33) nach § 6, Abs.5 BauGB ortsüblich bekannt gemacht. Der Flächennutzungsplan (Deckblatt Nr. 33) wird mit der Bekanntmachung nach § 6, Abs.5, Satz 2 wirksam.

Freyung, den

Dr. Olaf Heinrich, 1. Bürgermeister



5. PLANUNG:

Hauzenberg, den 30.03.2023
 geändert, den 31.07.2023
 geändert, den 15.01.2024

PLANUNTERLAGEN

Amtliche Flurkarten i.M. 1:10000
 Stand der Vermessung v.J.
 Nach Angabe des Vermessungsamtes zur genauen Maßentnahme nicht geeignet.

Höhenschichtlinien zeichnerisch vergrößert u.z.T. interpoliert.
 Zur Höhenentnahme für ingenieurtechnische Zwecke nur bedingt geeignet.

